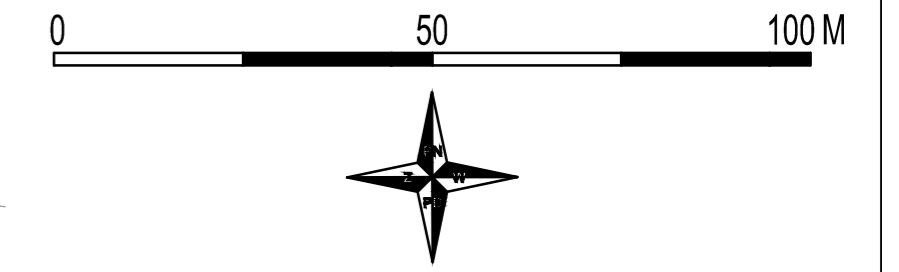
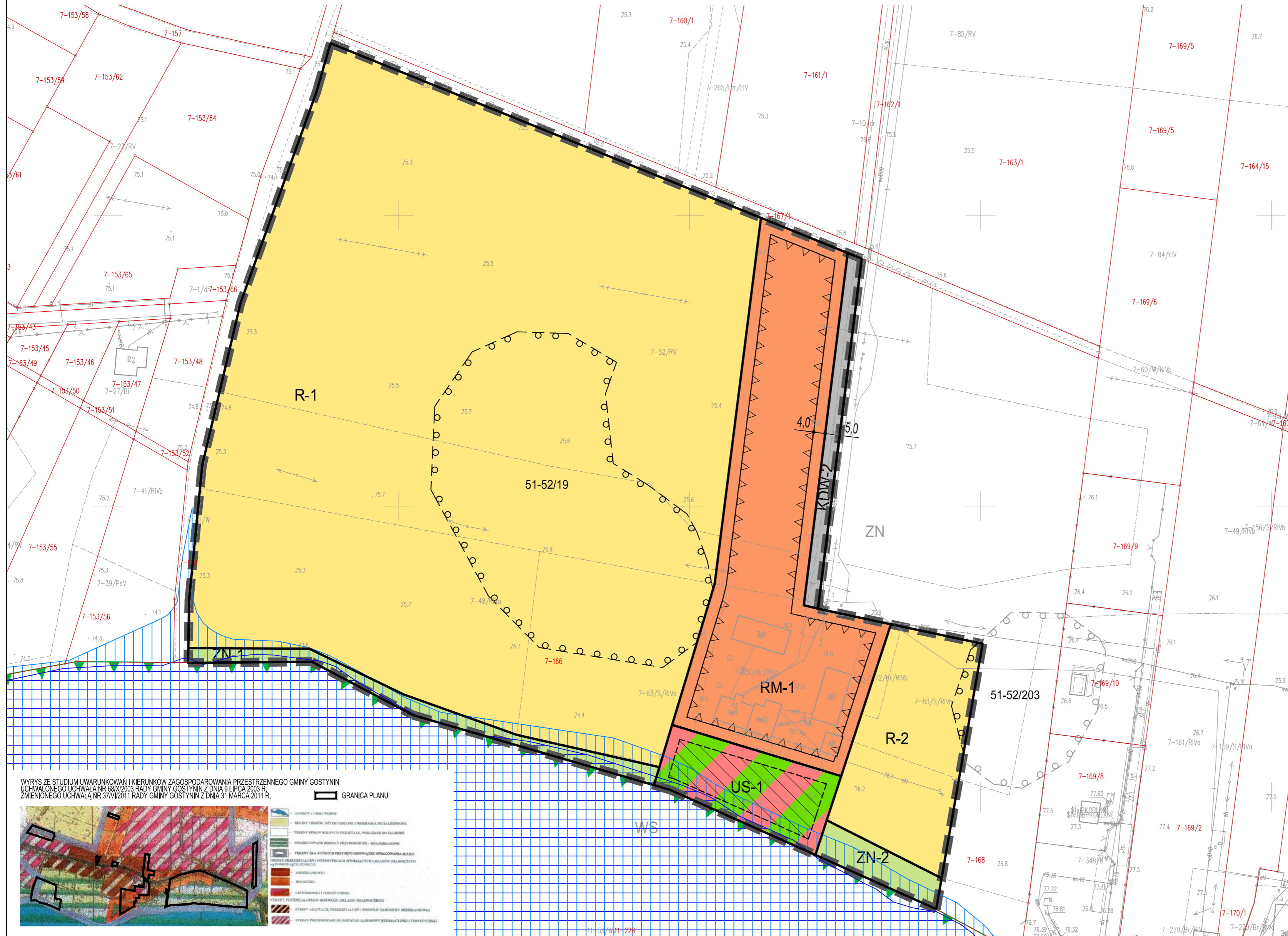


# MIEJSCOWY PLAN ZAGOSPODAROWANIA PRZESTRZENNEGO DLA CZĘŚCI WSI BIAŁE I ANTONINÓW, GMINA GOSTYNIN


SKALA 1 : 1000

ZALĄCZNIK NR 2  
DO UCHWAŁY NR .....  
RADY GMINY GOSTYNIN  
Z DNIA .....



- OZNACZENIA GRAFICZNE BĘDĄCE USTALENIAMI PLANU**
- GRANICA OBSZARU OBJĘTEGO PLANEM
  - LINIE ROZGRANICZAJĄCE TERENY O RÓŻNYM PRZEZNACZENIU LUB RÓŻNYCH ZASADACH ZAGOSPODAROWANIA
  - NIEPRZEKRACZALNE LINIE ZABUDOWY
  - GRANICE STREF OCHRONY KONSERWATORSKIEJ ZABYTKÓW ARCHEOLOGICZNYCH
  - STREFY LOKALIZACJI OBJĘTOŚCI BUDOWLANYCH, BUDOWLI I URZĄDZEŃ
  - WYBRANE ODLEGŁOŚCI ELEMENTÓW ZAGOSPODAROWANIA PODANE W METRACH
- SYMBOLY PRZEZNACZENIA TERENÓW:**
- RM TERENY ZABUDOWY ZAGRODOWEJ
  - US TERENY USŁUG SPORTU I REKREACJI
  - ZN TERENY ZIELENI NATURALNEJ
  - R TERENY ROLNICZE
  - KDW TERENY DRÓG WEWNĘTRZNYCH
- OZNACZENIA GRAFICZNE O CHARAKTERZE INFORMACYJNYM**
- 100 GRANICE DZIAŁEK EWIDENCYJNYCH WRAZ Z NUMEREM
  - MN LINIE ROZGRANICZAJĄCE POZA OBSZAREM PLANU
  - GRANICE STREF OCHRONY KONSERWATORSKIEJ ZABYTKÓW ARCHEOLOGICZNYCH POZA OBSZAREM PLANU
  - 13,5 WYMIAROWANIE WYBRANYCH ELEMENTÓW ZAGOSPODAROWANIA POZA OBSZAREM PLANU PODANE W METRACH
- OZNACZENIA GRAFICZNE O CHARAKTERZE INFORMACYJNYM USTANOWIONE NA PODSTAWIE PRZEPISÓW ODREBNYCH**
- GRANICA ZESPOŁU PRZYRODNICZO-KRAJOBRAZOWEGO
  - OBSZAR SZCZEGÓLNEGO ZAGROŻENIA POWODZIĄ NA KTÓRYM PRAWDOPODOBIEŃSTWO WYSTĄPIENIA POWODZI JEST ŚREDNIE I WYNOŚI 1%
  - OBSZAR SZCZEGÓLNEGO ZAGROŻENIA POWODZIĄ NA KTÓRYM PRAWDOPODOBIEŃSTWO WYSTĄPIENIA POWODZI JEST WYSOKIE I WYNOŚI 10%
- CAŁY OBSZAR PLANU POŁOŻONY JEST W GRANICACH OTULINY GOSTYNIŃSKO-WŁOCŁAWSKIEGO PARKU KRAJOBRAZOWEGO

WYRYS ZE STUDIUM UMARUNKOWAŃ I KIERUNKÓW ZAGOSPODAROWANIA PRZESTRZENNEGO GMINY GOSTYNIN UCHWAŁONEGO UCHWAŁĄ NR 88/X/2013 RADY GMINY GOSTYNIN Z DNIA 9 LIPCA 2013 R. ZMIENIONEGO UCHWAŁĄ NR 37/VI/2011 RADY GMINY GOSTYNIN Z DNIA 31 MARCA 2011 R.



- GRANICA PLANU
- AKTYWNOŚĆ I OZONOGENNOŚĆ
  - BUDOWNICTWO LEWYCH STRON I MODERNIZACJA
  - TERENY OPRACOWAŃ PRZEMISŁOWYCH, WYKŁADANE DO ZABUDOWY
  - PRZEBUDOWANE BUDYNKI PRZEMISŁOWE - EKSPLOATACJA
  - TERENY DLA WYKONANIA PRACOWNICZYCH OPRACOWAŃ NA M. ST.
  - GRANICE PRZEDZIAŁÓW I ODRĘBNOŚCI OGRANICZAJĄCE
  - WŁASNOŚĆ
  - WŁASNOŚĆ
  - WŁASNOŚĆ
  - WŁASNOŚĆ
  - STREFA ADAPTACJI PRZEMISŁOWEJ I PRACOWNICZYCH WYKŁADANE
  - STREFA PRZEMISŁOWA DO WYKONANIA PRACOWNICZYCH WYKŁADANE

TYTUŁ OPRACOWANIA:	MIEJSCOWY PLAN ZAGOSPODAROWANIA PRZESTRZENNEGO DLA CZĘŚCI WSI BIAŁE I ANTONINÓW, GMINA GOSTYNIN		
SPORZĄDZIŁ:	WÓJT GMINY GOSTYNIN UL. RYNEK 26 08-500 GOSTYNIN		
OPRACOWANIE:	KANON Sp. z o.o. UL. NADARZYŃSKA 54 05-805 OTRĘBUSY		
ZESPÓŁ AUTORSKI:	MGR INŻ. ARCH. GRZEGORZ CHOJNACKI - KIEROWNIK PRACOWNI MGR INŻ. PAULINA STARCZEWSKA		
DATA:	CZERWIEC 2022	SKALA:	1 : 1000
RYСУNEK:	ZALĄCZNIK NR 2 DO UCHWAŁY NR ..... RADY GMINY GOSTYNIN Z DNIA .....		