



MIJSCOWY PLAN ZAGOSPODAROWANIA PRZESTRZENNEGO DLA CZĘŚCI WSI BIAŁE I ANTONINÓW, GMINA GOSTYNIN

SKALA 1 : 1000

ZALĄCZNIK NR 6
DO UCHWAŁY NR
RADY GMINY GOSTYNIN
Z DNIA

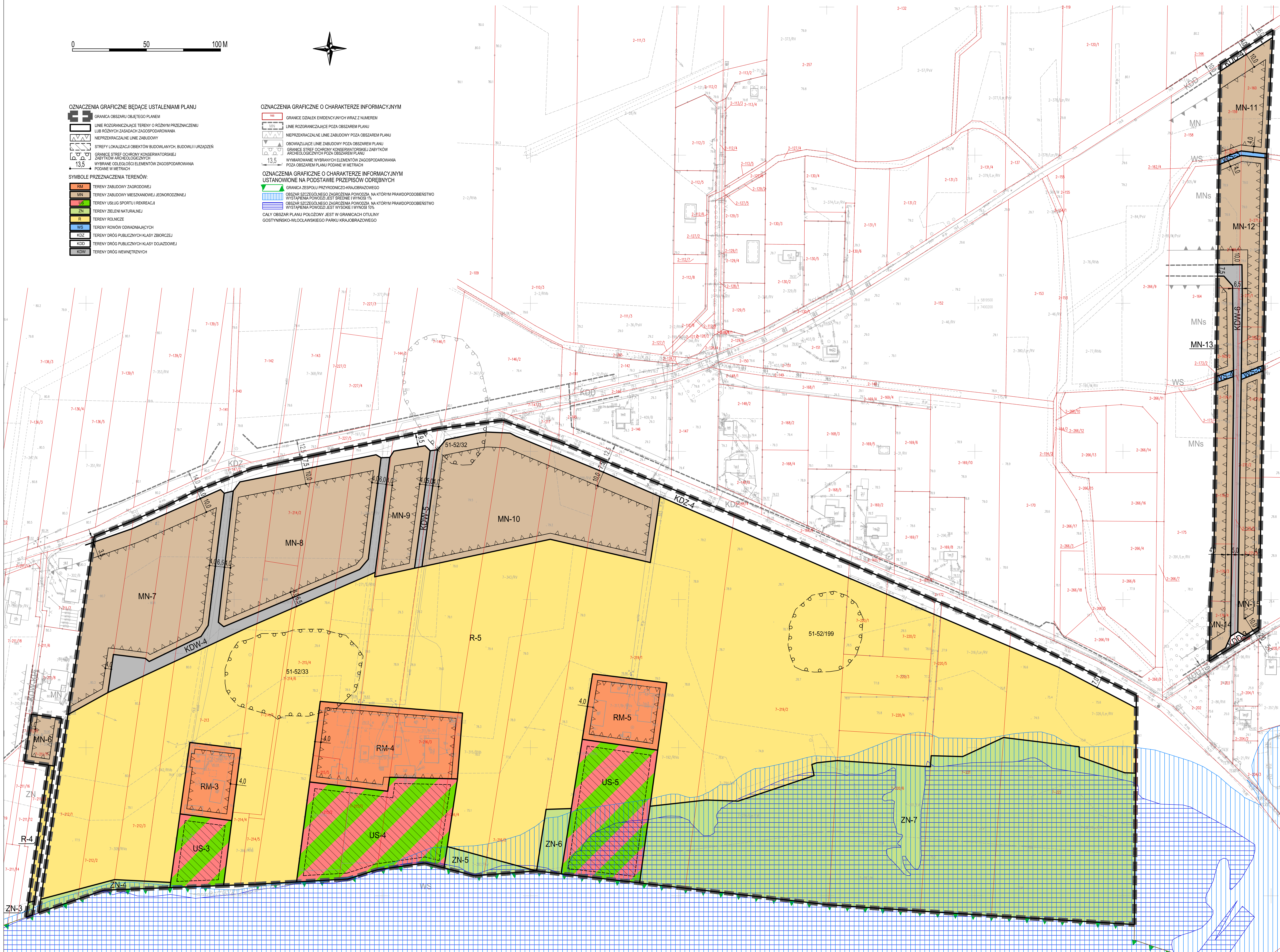


OZNACZENIA GRAFICZNE BĄDĄCE USTALENIAMI PLANU

- GRANICA OBSZARU OBJĘTEGO PLANEM
 - LINIE ROZGRANICZAJĄCE TERENY O RÓŻNYM PRZEZNACZENIU LUB RÓŻNYCH ZASADACH ZAGOSPODAROWANIA
 - NIEPRZEKAZALNE LINIE ZABUDOWY
 - STREFY LOKALIZACJA OBIEKTÓW BUDOWLANYCH, BUDOWLI I URZĄDZEŃ
 - GRANICE STREF OCHRONY KONSERWATORSKIEJ ZABYTKÓW ARCHEOLOGICZNYCH
 - WYKRYTE ODEGŁOSŁO ELEMENTÓW ZAGOSPODAROWANIA PODANE W METRACH
- SYMBOLE PRZEZNACZENIA TERENÓW:**
- RM - TERENY ZABUDOWY ZAGRODOWEJ
 - MN - TERENY ZABUDOWY MIESZKAWCOWEJ JEDNORODZINNEJ
 - US - TERENY USŁUG SPORTU I REKREACJI
 - ZN - TERENY ZIELENI NATURALNEJ
 - R - TERENY ROLNICZE
 - WS - TERENY RÓWNIŃ GOSPODARUJĄCYCH
 - KDD - TERENY DRÓG PUBLICZNYCH KLASY ZBIORCZEJ
 - KDO - TERENY DRÓG PUBLICZNYCH KLASY DOJAZDOWEJ
 - KDW - TERENY DRÓG WEWNĘTRZNYCH

OZNACZENIA GRAFICZNE O CHARAKTERZE INFORMACYJNYM

- GRANICE ODDALEK EWIDENCYJNYCH WRAZ Z NUMEREM
 - LINIE ROZGRANICZAJĄCE POZA OBSZAREM PLANU
 - NIEPRZEKAZALNE LINIE ZABUDOWY POZA OBSZAREM PLANU
 - OBWIAZUJĄCE LINIE ZABUDOWY POZA OBSZAREM PLANU
 - GRANICE STREF OCHRONY KONSERWATORSKIEJ ZABYTKÓW ARCHEOLOGICZNYCH POZA OBSZAREM PLANU
 - WYKRYTE ODEGŁOSŁO ELEMENTÓW ZAGOSPODAROWANIA POZA OBSZAREM PLANU PODANE W METRACH
- OZNACZENIA GRAFICZNE O CHARAKTERZE INFORMACYJNYM USTANOWIONE NA PODSTAWIE PRZEPIŚCÓW ODREBNYCH**
- GRANICA ZESPÓŁU PRZYRODNICZO-KRAJOBRAZOWEGO
 - OBSZAR SZCZEGÓLNEGO ZAGRODZENIA POWODZI, NA KTÓRYM PRAWDOPODOBIEŃSTWO WYSTĄPIENIA POWODZI JEST ŚREDNIE I WYNIOSI 1%
 - OBSZAR SZCZEGÓLNEGO ZAGRODZENIA POWODZI, NA KTÓRYM PRAWDOPODOBIEŃSTWO WYSTĄPIENIA POWODZI JEST WYSOKIE I WYNIOSI 10%
 - CAŁY OBSZAR PLANU POŁOŻONY JEST W GRANICACH OTULINY GOSTYŃSKO-WŁOCŁAWSKIEGO PARKU KRAJOBRAZOWEGO



| | |
|-------------------|---|
| Tytuł opracowania | MIJSCOWY PLAN ZAGOSPODAROWANIA PRZESTRZENNEGO DLA CZĘŚCI WSI BIAŁE I ANTONINÓW, GMINA GOSTYNIN |
| Opis | WIGI GMINY GOSTYNIN UL. PRZEKAS 05-130 GOSTYNIN KONCEPCJA UL. NADZYTARSKA 54 05-130 GOSTYNIN |
| Opracowanie | WIGI ARCH. GOSPODARSTWA I KRAJOBRAZU WOPAL PAULINA STARCZYŃSKA |
| Zespół autorów | WIGI ARCH. GOSPODARSTWA I KRAJOBRAZU WOPAL PAULINA STARCZYŃSKA |
| Data | CZERWIEC 2022 |
| Rysunek | ZALĄCZNIK NR 6 DO UCHWAŁY NR RADY GMINY GOSTYNIN Z DNIA |
| Skala | 1 : 1000 |